

lonely  planet

150

ULTIEME  
EILANDEN

Een reis naar de meest geweldige  
eilanden ter wereld



lonely  planet

# 150

## ULTIEME EILANDEN

Een reis naar de meest geweldige  
eilanden ter wereld

# Parels van eilanden

**A**ls je aan een eiland denkt, zie je waarschijnlijk palmbomen, witte stranden en een turquoise zee voor je. En ja, deze tropische paradijzen zijn inderdaad de perfecte ontsnappingsfantasie.

Maar er zijn nog veel meer bijzondere en interessante eilanden op de wereld. In dit boek staan 150 van onze pareltjes onder de eilanden.

## MYTHES EN LEGENDES

Veel mythes en legendes zijn geïnspireerd op eilanden. Van de Griekse god Zeus wordt bijvoorbeeld gezegd dat hij op Kreta opgroeide (wat ook de thuisbasis van de Minotaurus – half mens, half stier – was) en de Feniciërs geloofden dat de feniks in de Arabische Zee op Socotra leefde, vergelijkbaar met de Roc, nog zo'n mythisch wezen. Maar ook de werkelijkheid kan bijzonder zijn. We weten nog steeds niet waarom de reusachtige stenen *moai* (beelden) op Paaseiland/Rapa Nui zijn gehouwen, hoewel wordt aangenomen dat het om voorou-

derverering gaat. En de unieke planten en dieren die op het afgelegen Madagaskar ontstonden, zijn niet minder opmerkelijk dan een vogel die uit de vlammen verrijst.

## EEN EIGEN VERHAAL

Bij de selectie van de eilanden voor dit boek hebben we onze Lonely Planet-reisexperts om hun ervaring gevraagd, die ze door jaren van eilandhopperen hebben opgedaan. Dat leverde een heel gevarieerde verzameling op en elk eiland heeft zo zijn eigen verhaal. Sommige eilanden, zoals Malta en Sicilië in de Middellandse Zee, bevinden

zich op historisch belangrijke locaties, waardoor je eeuwenoude invloeden terugziet in de architectuur.

Hongkong en Singapore zijn tegenwoordig moderne wereldsteden met internationale verbindingen, terwijl de afgelegen Andamanen en Nicobaren nog een uitsluitend inheemse bevolking hebben.

Op Naoshima in de Japanse Binnenzee sta je oog in oog met de bizarre kunst van Yayoi Kusama en Cuba onderscheidt zich met bezienswaardigheden en muziek die je nergens anders zult aantreffen.

## WONDEREN DER NATUUR

Op veel eilanden wemelt het van de wonderen der natuur. Dat varieert van de unieke dieren en planten op de Galapagoseilanden tot de ongerepte koraalriffen rond de Raja Ampateilanden. Voor de kust van Sri Lanka leven potvissen en in de wateren van de San Juan Islands in Amerika patrouilleren orka's.

Veel eilanden danken hun vorm aan geologische processen. Kaua'i en IJsland, beide van vulkanische oorsprong, zijn elkaars tegenpool: de een tropisch, de ander bedekt met sneeuw.



1. Landslak op de Bonineilanden, ook de 'Galapagos van Japan' genoemd (blz. 250)

2. Wonen op een rots in Corsica (blz. 136)

3. Watervallen van Kaua'i's Wailua in Hawaï (blz. 78)



## TOEVLUCHTSOORD

De verscheidenheid aan eilanden is eindeloos. Er zijn allerlei redenen voor een bezoek maar vaak zoeken we een toevluchtsoord, ver weg van de drukte en routine van alledag. De kans om zelf een eiland aan te schaffen (voor velen een droom) wordt helaas steeds kleiner. Te veel moois betekent vaak ook dat een eiland te lijden heeft onder overtoerisme, zoals op de Phi Phi-eilanden in Thailand. Om verantwoord te reizen en de druk op deze kwetsbare bestemmingen te verlichten, kun je ze ook buiten het seizoen bezoeken of steun de bedrijven die iets terugdoen voor de lokale gemeenschap.

## EILANDERVARINGEN

Bij elk eiland staan vijf interessante eilandervaringen op het bijbehorende kaartje aangegeven. Wie weet raak je geïnspireerd om een van deze bestemmingen te bezoeken. Je kunt je volgende reis plannen op [lonelyplanet.com](https://lonelyplanet.com).

Mocht je toch echt op zoek zijn naar palmbomen en warm water, dan hebben we de volgende suggesties: Tobago in het Caribisch Gebied en kijk ook eens naar de Indonesische Mentawai-eilanden.




---

<b>Noord- en Zuid-</b>	<b>Amerika</b>	<b>4</b>
<b>Europa</b>	<b>80</b>	
<b>Afrika</b>	<b>164</b>	
<b>Azië</b>	<b>202</b>	
<b>Oceanië</b>	<b>258</b>	
<b>Register</b>	<b>314</b>	



# NOORD- EN ZUID-AMERIKA

---

**Kodiak 6**

**Vancouver  
Island 9**

**Haida Gwaii 10**

**San Juan  
Island 13**

**Alcatraz 14**

**Channel Islands  
National Park 16**

**Galveston 19**

**Antelope Island 21**

**Isle Royale 23**

**Île d'Orléans 25**

**Governors  
Island 26**

**Newfoundland 29**

**Chincoteague  
Island 30**

**Ocracoke 33**

**Isla Mujeres 35**

**Turneffe Atoll 36**

**Little Corn  
Island 38**

**Isla de Ometepe 41**



---

<b>Isla del Cocos 42</b>	<b>Tobago 63</b>
<b>Islas San Blas 44</b>	<b>Barbados 64</b>
<b>Paaseiland / Rapa Nui 47</b>	<b>Dominica 66</b>
<b>Isla Barú 48</b>	<b>Kaaiman- eilanden 69</b>
<b>Isla del Sol 51</b>	<b>Puerto Rico 70</b>
<b>Galapagos- eilanden 53</b>	<b>Eleuthera 72</b>
<b>Chiloé 54</b>	<b>Cuba 74</b>
<b>Falkland- eilanden 57</b>	<b>Bermuda 77</b>
<b>Ilha de Marajó 58</b>	<b>Kaua'i 78</b>
<b>Ilha Grande 60</b>	





# San Juan Island

LAND VERENIGDE STATEN • COÖRDINATEN 48.551° N, 123.078° W • OPPERVLAKTE 143 KM<sup>2</sup>

Beboste heuvels, vruchtbare landbouwgrond en glinsterend water barstensvol leven vormen de achtergrond van San Juan Island, een bijna perfecte microkosmos van de Pacific Northwest. De prachtige natuur openbaart zich al als je met de veerboot langs de rotsachtige eilandjes en over de aquamarijnkleurige zee aan komt varen. Boven San Juan Island zweven zeearenden, terwijl orka's door de wateren van Whale Watch Park (toepasselijke naam) glijden en springen. Op dit groene eiland, een van de honderden voor de kust van Washington, wonen zo'n 6000 mensen. Je vindt er onder andere wijnmakerijen, restaurants die met lokale producten koken en een levendige kunstscene.

## VARKENSOORLOG

Soms kunnen ogenschijnlijk onbeduidende plaatselijke geschillen internationale gevolgen hebben. Dit was in 1859 het geval, toen Lyman Cutlar, een Amerikaanse boer, een vreemd varken in zijn tuin zijn aardappelen zag opeten. Nadat dit een aantal keren was gebeurd, was er een grens bereikt voor Cutlar en schoot hij het dier dood. Uiteraard was Charles Griffin, de eigenaar van het varken, hier niet blij mee. Deze leraar had een schapenboerderij en weigerde Cutlars schamele compensatie en eiste meer. De gemoederen op het hele eiland raakten verhit en werden deel van een onopgelost grensgeschil

tussen de Verenigde Staten en het Verenigd Koninkrijk. De Britse autoriteiten zagen Cutlar en andere Amerikaanse kolonisten als illegaal en dreigden ze te arresteren en van het eiland te zetten. Het Amerikaanse leger kwam tussenbeide en liet een versterking bouwen. Intussen stuurden de Britten marineschepen en maakten zich op voor de strijd. Net op tijd bereikte de bizarre aanleiding van dit geschil Washington, waarna hoge ambtenaren met spoed de gemoederen kalmeerden. Beide landen vormden tot 1872 een gemeenschappelijk bestuur, waarna internationale bemiddelaars de San Juan Islands aan de Amerikanen toewezen.

1. Roche Harbor aan de noordwestkust van San Juan

2. Whale Museum, Friday Harbor

3. Vuurtoren in Lime Kiln Point State Park





# Alcatraz

LAND VERENIGDE STATEN • COÖRDINATEN 37.827° N, 122.423° W • OPPERVLAKTE 0,1 KM<sup>2</sup>

Alleen de naam Alcatraz bracht de meest geharde criminelen al in paniek. Bijna dertig jaar was 'The Rock' in de Baai van San Francisco een van beruchtste federale strafinrichtingen van Amerika. Bankovervallers, moordenaars en gangsters, onder wie Al Capone, zaten hun straf uit in het betonnen complex, omringd door een grauwe sluier van koude mist. De opmerkelijk goed bewaard gebleven gevangenis geeft een goed beeld van het leven van de gevangenen en de cipiers, bewakers en hun gezinnen die ook op het eiland woonden.

## DE BEZETTING VAN ALCATRAZ

In november 1969 voer LaNada War Jack, een lid van de Shoshone Bannock-stam, met 88 andere inheemse Amerikanen naar Alcatraz. Omdat de gevangenis in 1963 was gesloten en er verlaten bijlag, probeerden zij het eiland waar de Ohlone ooit hadden gewoond, terug te krijgen. Dit was het begin van een bezetting die negentien maanden duurde en die de aandacht vestigde op het jarenlange onrecht dat de inheemse bevolking was aangedaan. De activisten waren vooral studenten die een cultureel centrum en een inheemse universiteit op Alcatraz wilden stichten. Honderden andere *native Americans*

steunden hun doel, en ook Jane Fonda sloot zich aan. John Trudell, Isani Siouxkunstenaar en -dichter, maakte dagelijks een radio-uitzending vanaf het eiland. De bezetting werd beëindigd toen de regering de stroom afsloot en de resterende bezetters in juni 1971 met geweld verwijderde. Toch was de bezetting niet tevergeefs geweest. President Nixon beloofde het grondgebied van de inheemse bevolking in ere te herstellen en bevorderde zelfs zelfbestuur en de Amerikaanse regering besloot later miljoenen hectaren voorouderlijk land terug te geven. Vijftig jaar later strijdt auteur en hoogleraar geschiedenis LaNada War Jack nog steeds voor gerechtigheid.

# Channel Islands National Park

LAND VERENIGDE STATEN

COÖRDINATEN 33.968° N, 119.991° W • OPPERVLAKTE 9311 KM<sup>2</sup>

De bijnaam van Channel Islands National Park is 'Galapagos van Noord-Amerika'; de soortenrijkdom is enorm met zo'n 150 soorten planten en dieren die nergens anders op aarde voorkomen. De bergachtige archipel is door vulkanische activiteiten ontstaan en ligt vlak voor de kust van Zuid-Californië maar heeft nooit aan het vasteland vastgezet. Hoewel er nog overblijfselen zijn van menselijke aanwezigheid, waaronder die van de Chumash-gemeenschappen die meer dan 13.000 jaar op het eiland leefden, bieden deze onbewoonde eilanden de mogelijkheid om weer in contact te komen met de wildernis. Je kunt er wandelen, kajakken, duiken of kamperen in het ruige landschap of genieten van de ongekende wilde dieren op het verrassend gevarieerde landschap van de eilanden.

## EILANDVOSSEN

De eilandvos komt nergens anders ter wereld voor en was lang het symbool van het nationale park. Dit aandoenlijke dier stamt van de grijze vos af, die waarschijnlijk meer dan 6000 jaar geleden door de inheemse bevolking naar de eilanden werd gebracht. Voor de Chumash was de vos een heilig dier. Op het eiland evolueerden de grijze vos in een aparte soort. In de jaren 90 van de vorige eeuw nam de vossenpopulatie na jaren van groei van 2000 exemplaren af naar minder dan 100. Het dier werd met uitsterven bedreigd en niemand wist waarom, totdat natuurbeschermers zagen dat steenarenden op de vossen aasden. Maar waarom nu ineens? Het bleek dat de natuur volledig uit balans was door toedoen (niet verrassend) van de mens. Van 1800 tot eind jaren 70 van de vorige eeuw liepen er wilde varkens op de eilanden rond en de biggen vormden de belangrijkste voedselbron voor de arenden. Toen de varkens begin jaren 90 van de vorige eeuw waren uitgeroeid, gingen de arenden voor hun maaltje over op de vossen. De oplossing: de arenden werden verplaatst en de vossenpopulatie steeg weer. In 2016 werd de eilandvos van de lijst bedreigde diersoorten geschrapt – het snelste herstel van een zoogdier ooit.

## X HIER MOET JE ZIJN

**Santa Rosa Campground** Een van de beste campings op het eiland ligt beschermd onder de eucalyptusbomen en verscholen in een kloof.

**Scorpion Beach** Vanaf deze kalme kustlijn peddel je zo weg in je kajak door kristalhelder water met de kliffen van Santa Cruz op de achtergrond.

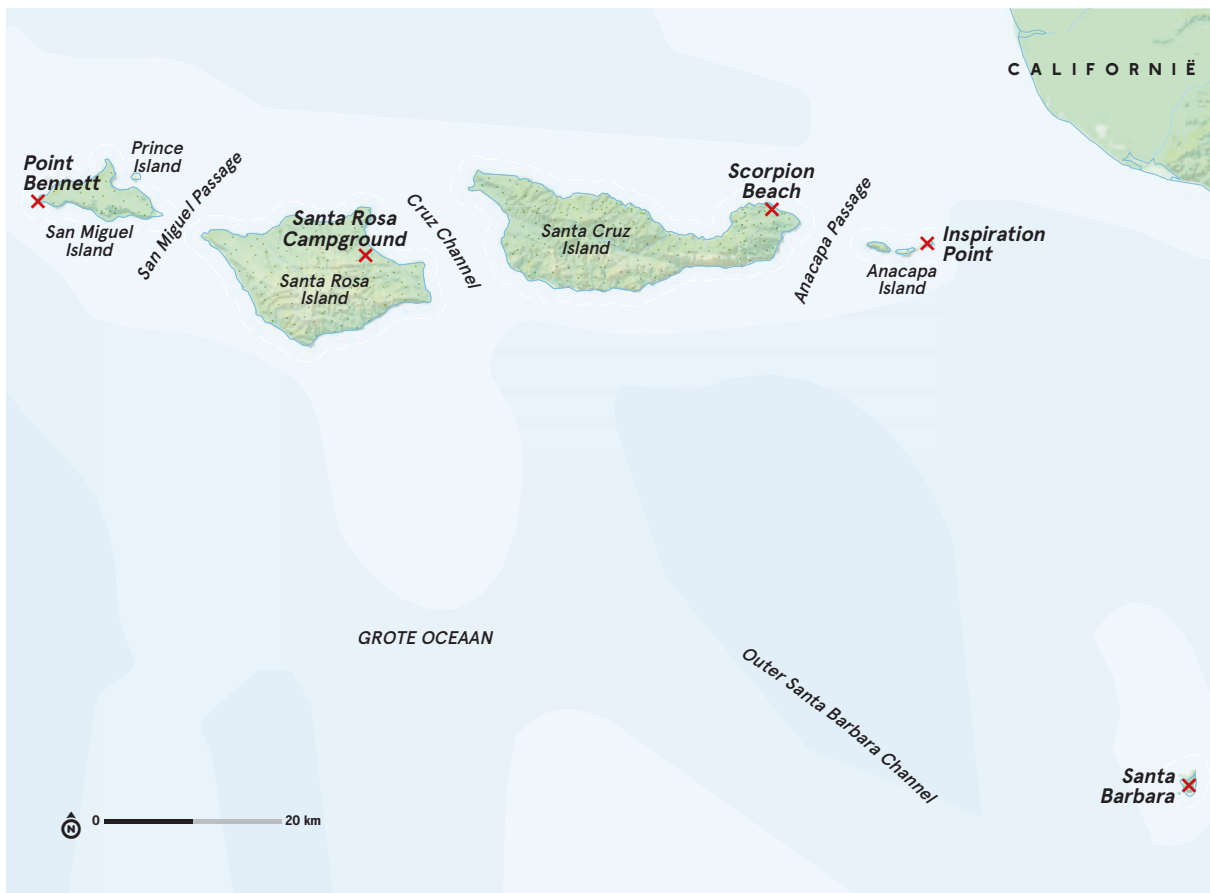
**Point Bennett** Het pad van 25 kilometer (heen en terug) op San Miguel leidt naar een geweldig uitzicht waar je duizenden zeehonden en zeeleeuwen kunt zien.

**Inspiration Point** Aan het eind van een tocht van 2,4 kilometer op Anacapa Island rijzen bergen op uit zee.

**Santa Barbara** Het kleinste eiland trekt met knalgele *Coreopsis*, heel veel vogels en reusachtige noordelijke zeeolifanten veel natuurliefhebbers aan.







© Douglas Klug | Getty Images

1. Ga duiken en wie weet kom je deze kleurrijke zeenaaktslak (*Flabellinopsis iodinea*) tegen

2. Zeeleeuwen vlak bij Anacapa Island





**X HIER MOET JE ZIJN**

**St John's** In de oudste stad van Noord-Amerika kun je langs veelkleurige huizen dwalen, fish & chips eten en naar live folkmuziek luisteren.

**Gros Morne National Park** Dit Unesco-werelderfgoed is een restant van een bergketen die 1,2 miljard jaar geleden ontstond en uit bergen, fjorden, stranden, moerassen en kliffen bestaat.

**Skerwink Trail** Een 5 kilometer lange rondwandeling langs de kust biedt een adembenemend uitzicht op rotsen en ijsbergen, en af en toe eilanden en zeearenden.

**Cape Spear** Op een rotsige landtong op de meest oostelijke punt van Canada staan een vuurtoren uit 1835 en bunkers uit De Tweede Wereldoorlog.

**Viking Trail** De schilderachtige rit langs de westkust slingert langs mistige inhammen, zonovergoten fjorden en de beroemde L'Anse aux Meadows National Historic Site.



1. Loop de Skerwink Trail en vergaap je aan de machtige ijsbergen
2. Newfie-architectuur aan de oostkust van Trinity
3. Kajakken langs de kust van Newfoundland





# Newfoundland

LAND CANADA • COÖRDINATEN 53.135° N, 57.660° W • OPPERVLAKTE 109.000 KM<sup>2</sup>

De houten planken trillen als de paartjes over de dansvloer wervelen, voortgestuwd door de uitzinnige ritmes van de muzikanten die op het kleine podium staan. Buiten huilt de wind, slaan de golven tegen de kust en drijven onzichtbare ijsbergen langs de horizon. De meest oostelijke provincie van Canada is een betoverende mix van voorouderlijke tradities en ontzagwekkende wildernis. Torenhoge kliffen, fjordachtige meren en mistige boreale bossen vormen het decor van een uitgestrekt subarctisch eiland waar een half miljoen mensen wonen. Newfoundlanders zijn trots op hun erfgoed: hier kwamen de Europeanen voor het eerst aan land en het was de laatste provincie die in 1949 tot Canada toetrad.

## OP ZOEK NAAR VINLAND

Niemand weet wie de IJslandse saga's heeft geschreven, een reeks historische werken uit de 13e en 14e eeuw waarin de wapenfeiten van Vikingen in voorbije eeuwen worden beschreven. De reizen van Leif Erikson zijn legendarisch. Hij werd tijdens zijn tocht van Groenland uit koers geblazen en kwam in een bergachtig land met fjorden, hoge grassen en tarwe terecht. Op sommige plekken groeiden wilde druiven en de Vikingen stichtten een nederzetting en doopten het gebied Vinland. Hoewel de saga vol spookverhalen en tovenarij stonden, geloofden historici dat Erikson ergens in de Nieuwe Wereld aan land was gegaan, ongeveer 500 jaar vóór Columbus. Tientallen jaren zochten Scandinavische archeologen

vruchteloos langs de kust van Noord-Amerika, van Massachusetts tot Labrador. In 1960 zeilden twee Noorse archeologen naar L'Anse aux Meadows op het noordelijkste schiereiland van Newfoundland. Na maandenlang aanwijzingen uit de saga te hebben gevolgd, vonden zij vreemde terpen die qua vorm op de oude Vikinghuizen van IJsland en Groenland leken. Later groeven zij honderden bronzen, stenen en benen voorwerpen op die de Noorse oorsprong van de vindplaats bevestigden. Met behulp van geochemische dateringstechnieken werd het exacte jaar van de aanwezigheid van de Vikingen op 1021 vastgesteld. L'Anse aux Meadows, sinds 1978 op de Unesco-werelderfgoedlijst, is tegenwoordig een van belangrijkste archeologische ontdekkingen in Canada.



# Little Corn Island

LAND NICARAGUA

COÖRDINATEN 12.293° N, 82.985° W • OPPERVLAKTE 3 KM<sup>2</sup>

Met maagdelijke, goudkleurige stranden, fluisterende kokospalmen en mangobomen en de verfrissende afwezigheid van gemotoriseerde voertuigen voelt Little Corn Island als een Caribisch pareltje aan dat je helemaal voor jezelf wilt houden. Het is niet eenvoudig om dit paradijs, ongeveer 90 kilometer ten oosten van de Caribische kust van Nicaragua, te bereiken. Het kost je een vlucht van hoofdstad Managua naar Great Corn Island (13 kilometer ten zuidwesten van Little Corn), en nog een half uur met de *panga* (boot). Maar als je eenmaal langs de met mangrove omzoomde rotsen peddelt in een kajak, je in de bruisende surfscène stort of een hapje eet met uitzicht op wuivende palmbomen, ben je de lange reis direct vergeten.

## LITTLE CORNS ACHTERGROND

De herkomst van Little Corns vreemde naam (Isla Pequeña de Maíz in het Spaans) is een raadsel en bijna elke eilander heeft een eigen theorie. Een populaire versie is dat toen Europese zeelui de archipel vanaf de 15e eeuw regelmatig aandeden om vlees in te slaan, het Spaanse woord *carne* ('vlees') verbasterd is tot *corn*. Samen met zus Great Corn stond Little Corn in de 18e en 19e eeuw onder toezicht van de Britten, die Afro-Caribische slaven naar het eiland brachten. Beide Corn Islands werden in 1894 door Nicaragua ingelijfd, maar tussen 1914 en de jaren 70 van de vorige eeuw verpacht aan de Verenigde Staten als marinebasis.

Vandaag de dag spreekt de duizendkoppige bevolking, de inheemse Miskitu en Afro-Caribische afstammelingen, Creools, Engels en Spaans. De belangrijkste bron van inkomsten was kreeftenvangst, totdat toeristen vanaf 1990 het eiland ontdekten. De ooit zo florerende kokosindustrie werd helaas in 1988 verwoest door een orkaan.







**X HIER MOET JE ZIJN**

**Otto Beach** Langs de paradijselijke kust met albastkleurig zand en blauw-groene golven ligt dit favoriete strand aan de noordkant verscholen.

**The Village** Het belangrijkste plaatsje op Corn Island ligt in het zuidwesten en heeft een paar winkels, hotels en restaurants.

**Goat Beach** Je bent er even helemaal uit in deze afgelegen baai aan de noordkant van het eiland.

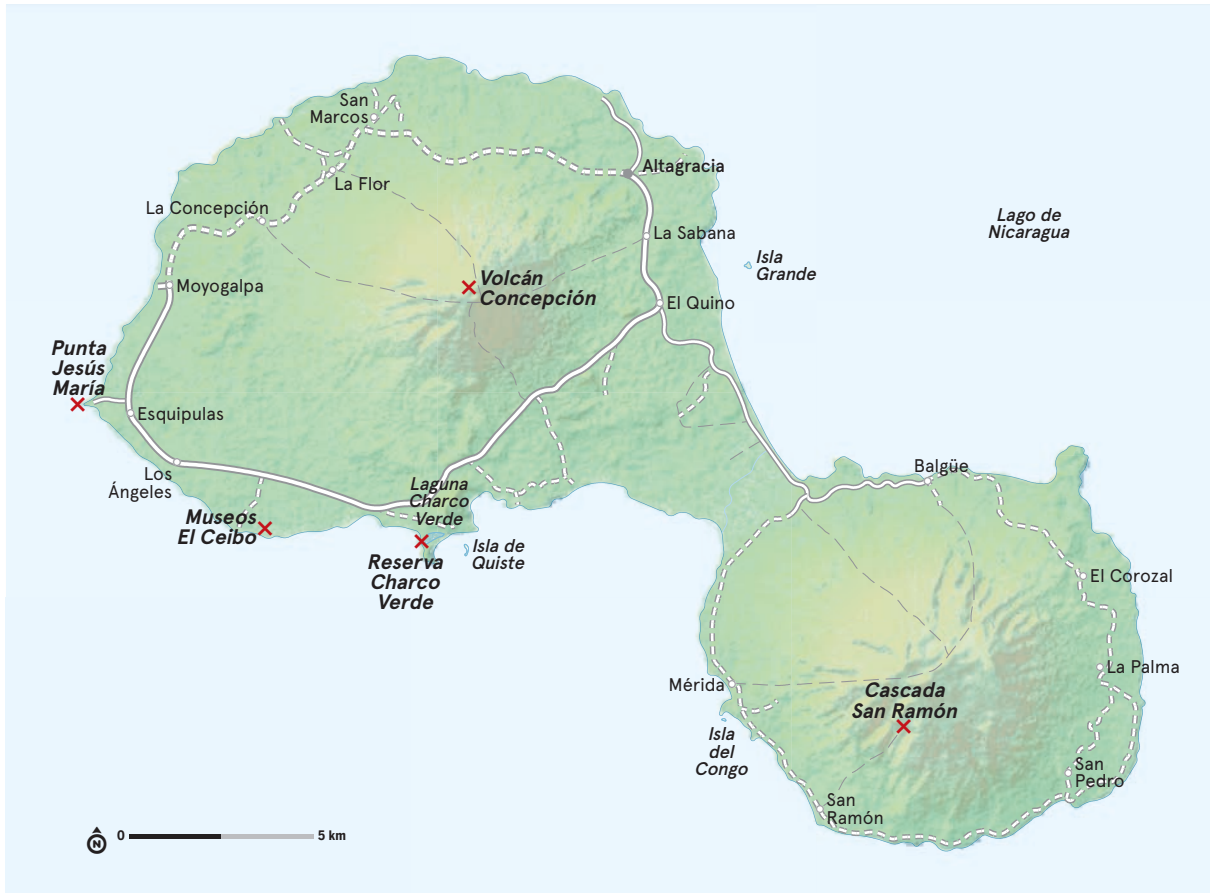
**Vuurtoeren** Deze metalen vuurtoren werd tijdens de aanwezigheid van de Amerikaanse marine in de 20e eeuw gebouwd en biedt een adembenemend uitzicht: vooral populair bij zonsopgang.

**Tarpon Channel Rays** Met tropische vissen in alle kleuren en hamerhaaien die in de diepten van deze uitzonderlijke duikplek patrouilleren.



1. Het eilandleven op Little Corn
2. Djembédrummer
3. Gevlekte adelaarsroggen zwemmen rond het eiland





1. Een met riet bedekt gebouw bij Totoco Eco-lodge op de hellingen van Volcán Maderas
2. Een frisse duik bij Ojo de Agua







# Islas San Blas

LAND PANAMA • COÖRDINATEN 9.570° N, 78.820° W • OPPERVLAKTE 2,3 KM<sup>2</sup>

Bedekt met kokospalmen en omgeven door turquoise wateren – de eilanden van de Archipiélago de San Blas zijn het paradijs op aarde. Deze afgelegen eilandengroep (ongeveer 365, waarvan 49 bewoond) strekt zich uit langs het zuidelijke deel van de Caribische kust van Panama en wordt autonoom bestuurd door de inheemse Guna Yala, die ondanks huidige problemen, zoals klimaatverandering, geheel op traditionele wijze leven. Een ontmoeting met de Guna Yala is een van de hoogtepunten van San Blas. De handgemaakte stoffen bekend als *molos* worden door vrouwelijke ambachtslieden verkocht en zijn niet alleen een geweldige herinnering aan dit paradijs, maar helpen ook om de Gunacultuur in stand te houden.

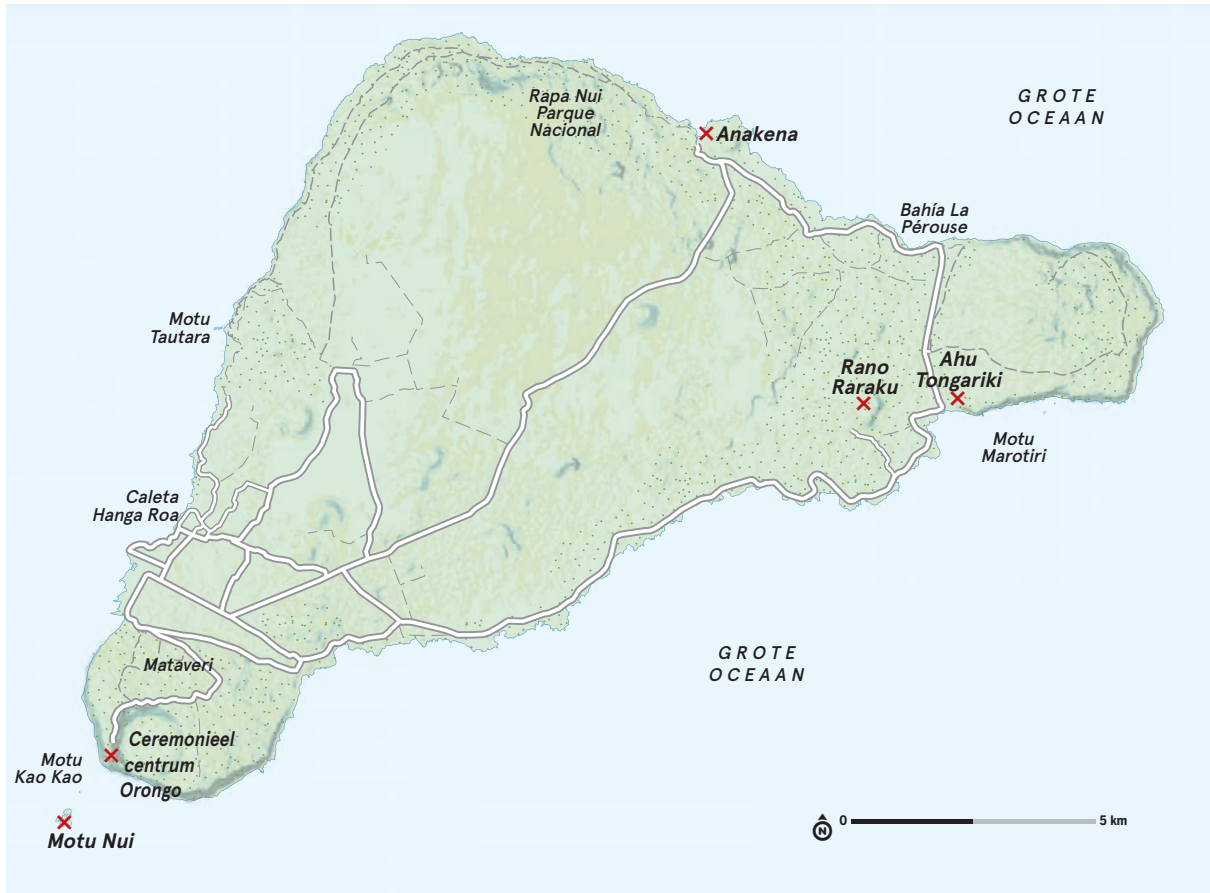
Veel reizigers bezoeken de San Blas op een meerdaagse zeiltocht tussen Panama en Cartagena (Colombia), aangezien er geen weg is door de beruchte Darien Gap die de landen met elkaar verbindt.

## HET 'DERDE GESLACHT' VAN DE GUNA

De Guna waren het eerste volk in Latijns-Amerika met volledige autonomie. Maar de meest vooruitstrevende traditie is hun volledige aanvaarding van genderfluiditeit.

Gunavrouwen genieten een hoge status, zo zeer zelfs dat sommige jongens ervoor kiezen om

Omeggid te worden, letterlijk 'als een vrouw'. Dit 'derde geslacht' is een normaal verschijnsel in de San Blas. Als een jongen zich 'vrouwelijk' gedraagt, accepteert de familie dat onvoorwaardelijk. Vaak leren Omeggid de vaardigheden die met vrouwen worden geassocieerd, waaronder het vervaardigen van de ingewikkelde molos.



- 1. De Rano Kau-krater van bovenaf
- 2. Stenen moai kijken uit over Ahu Akivi





## Ontdek 150 eilanden met Lonely Planet

Dit boek brengt met meer dan 600 foto's, illustraties en kaarten de meest betoverende eilanden tot leven. Eilanden zijn al lang een bron van fascinatie voor reizigers en ze zijn er in alle soorten en maten.

Ervaar de koraalriffen van de Raja Ampat-eilanden, de bijzondere muziek van Kaapverdië, de architectuur van Sicilië, de kunst van Naoshima of bewonder de vogels op Lord Howe Island en de 'geschubde draken' van Komodo. Met *Lonely Planet – 150 Ultieme eilanden* kan het plannen van het volgende avontuur beginnen!



9 789043 926607

[www.kosmosuitgevers.nl](http://www.kosmosuitgevers.nl)