



insta TRAVEL

75 BUITENGEWONE BESTEMMINGEN IN EUROPA



DE FAVORIETE PLEKKEN VAN NEDERLANDSE EN
BELGISCHE INSTAGRAM TRAVELERS


KIM VAN WEERING

KOSM • S


www.kosmosuitgevers.nl

www.kosmosuitgevers.nl

 kosmos.uitgevers

 kosmosuitgevers

www.kimvanweering.nl

 @kimvanweering

Eerste druk, juni 2021

© 2021 Kim van Weering / Kosmos Uitgevers, Utrecht/Antwerpen

Titel: Insta Travel - 75 buitengewone bestemmingen in Europa

Vormgeving: Saskia Janssen

Dit boek is tot stand gekomen dankzij bemiddeling van Maarten Boers Literary Agency.

Kosmos Uitgevers vindt het belangrijk om op milieuvriendelijke en verantwoorde wijze met natuurlijke bronnen om te gaan. Bij de productie van het papieren boek van deze titel is daarom gebruikgemaakt van papier waarvan het zeker is dat de productie niet tot bosvernietiging heeft geleid.

ISBN 978 90 215 8280 1

ISBN e-book 978 90 215 8281 8

NUR 500

Alle rechten voorbehouden / All rights reserved

Niets uit deze uitgave mag worden vervaelvoudigd en/of openbaar gemaakt door middel van druk, fotokopie, online-publicatie of op welke andere wijze en/of door welk ander medium ook, zonder voorafgaande schriftelijke toestemming van de uitgever.

Deze uitgave is met de grootst mogelijke zorgvuldigheid samengesteld. Noch de maker, noch de uitgever kan echter aansprakelijk gesteld worden voor eventuele schade als gevolg van eventuele onjuistheden en/of onvolledigheden in deze uitgave.

Fotoverantwoording

Foto's voorzijde omslag van boven naar beneden, van links naar rechts:

- Agriturismo Poggio Covili, Val d'Orcia, Toscane Italië @hoparound.nl
- Seealpsee, Appenzell Zwitserland @reisstel.nl
- Kasteel Borrekens, Vorselaar België @kyliestales
- Épernay, Champagnestreek Frankrijk @ourtraveltoriesnl
- Särkimukka, Lapland Zweden @kimvanweering
- Nationaal Park Telascica, Dugi Otok Kroatië @afrotravelers
- Meer van Bled Slovenië @reisplaatje
- The Fairy Glen, Highland Skye Schotland @joysje0
- Olpererhütte, Dornauberg Oostenrijk @imlostinwanderlust

Foto achterzijde omslag:

- Positano, Amalfikust Italië @kimvanweering. Foto: Joyce van Weering.

Foto's binnenwerk: alle foto's zijn gemaakt door de travelers zelf, tenzij anders aangegeven.

De uitgever heeft ernaar gestreefd de rechten van derden zo goed mogelijk te regelen. Degenen die desondanks menen zekere rechten te kunnen doen gelden, kunnen zich tot de uitgever wenden.

iNSTa TRaVEL

75 BUITENGEWONE BESTEMMINGEN IN EUROPA

DE FAVORIETE PLEKKEN
VAN NEDERLANDSE EN BELGISCHE
INSTAGRAM TRAVELERS

KIM VAN WEERING

KOSM•S

Kosmos Uitgevers, Utrecht/Antwerpen



INHOUD

VOORWOORD

6

WERELDKAART

8

INSTAGRAM ALS REISGIDS

10

PUUR NATUUR

14

KEKKE PLEKKEN

52

ACTIEF & AVONTUURLIJK

96

FASCINERENDE FENOMENEN

136

PARELS VAN PLAATSJES

162

DANKWOORD

204

REGISTER

206



VOORWOORD

DROMEN KAN ALTIJD

Wat ontzettend leuk dat je dit boek gekocht, gekregen of geleend hebt. Er wachten ruim tweehonderd bladzijden op je die erom smeken gezien en gelezen te worden – gevuld met maar liefst 75 buitengewone bestemmingen relatief dicht bij huis.

In dit boek vind je plekken in Nederland en België, maar ook meer dan vijftig bestemmingen waar je iets langer voor onderweg bent, bijvoorbeeld met de auto, trein of boot. Van verrassend leuke Duitse stadjes tot knusse Italiaanse dorpjes. En van pittige hikes met waanzinnige uitzichten in Zwitserland tot fotogenieke spots in Slovenië – en alles daartussenin. Wat ze met elkaar gemeen hebben? Je hoeft niet per se het vliegtuig te pakken om op deze plekken te komen en je kunt er waanzinnige plaatjes schieten.

Sinds maart 2020 trekken we er nog altijd behoorlijk graag op uit. Onder de hashtag #reizen verschijnen op Instagram dagelijks honderden nieuwe foto's. Veelal verdraaid leuke plekken waar je niet eerst de halve wereld voor hoeft over te steken. Het afgelopen jaar puild mijn inspiratiemap 'Bucketlistplekken in de buurt' werkelijk uit met mooie fotospots, wandelroutes, uitkijpunten en accommodaties van andere travelers.

Want hoe anders reizen er inmiddels ook uitziet, mijn voorbereiding is nog altijd hetzelfde. Het begint met urenlang speuren en verdwalen op Instagram. Ik sla foto's van andere reisfanaten met het bladwijzer-tje op in mapjes om vervolgens via de locatie-tag te zoeken naar leuke plekken in de omgeving. Instagram werkt op die manier voor mij als inspiratiereisgids. Waar scoor ik de lokale lekkernij? Wat is er in de buurt allemaal te doen? Welke stranden mag ik niet overslaan en waar moet ik overnachten? De tips en foto's van andere travelers die mijn volgende bestemming al hebben verkend, doen zo een dikke schep bovenop de voorpret.

En zo ontstond het idee voor dit boek. Ik heb tientallen Nederlandse en Belgische 'Instagram travelers'

het hemd van het lijf gevraagd over hun favoriete bestemmingen dicht bij huis. Reizigers die heus niet alles doen voor het perfecte plaatje op 'de gram', trouwens. Het zijn vooral reisliefebbers die oog hebben voor mooie plekken, die het te gek vinden om met hun plaatjes en praktische tips heel veel andere reisfanaten te inspireren.

De plekken variëren van type en verblijfsduur: op sommige bestemmingen kun je met gemak een week of twee verblijven. Andere spots zijn perfect voor een dagdeel en zijn vooral te gek om mee te pakken als je in de buurt bent. Alle bestemmingen zijn in elk geval aangevuld met to-do-tips in de omgeving. Want het boek mag dan wel *Insta Travel* heten, we springen natuurlijk niet voor een paar uur in de auto om slechts één foto te maken. Stippel met behulp van Instagram jouw trip verder uit en ga zelf op ontdekkingsstocht naar meer (verborgen) pareltjes.

Wat vooral opviel tijdens de leuke gesprekken en e-mailuitwisselingen met al deze reizigers? Het feit dat ze hun bestemmingen ook vaak hebben uitgezocht aan de hand van inspiratie op Instagram en tips van andere reisfanaten hebben ontvangen om een bepaalde plek te vinden. Ben je zelf op zo'n buitengewone bestemming beland en wil je de lezers van dit boek laten meegenieten? Deel je foto's dan op social media met de hashtag #instatravelboek. Wie weet komt-ie wel in de opvolger van dit boek te staan.

Laat de travelers op de komende 200 pagina's je inspireren voor je volgende trip. Wees alvast gewaarschuwd: hier wil je spontaan van op pad. En vergeet ze niet te volgen op Instagram. Want de foto's en reistips die ze in dit boek delen zijn slechts een fractie van al het moois (en handigs!) dat je op hun pagina's vindt.

Wacht je liever nog even met reizen? Dan kun je in elk geval vanaf de bank vast meedromen. Want ongeacht de situatie in de wereld: plannen maken kan altijd!



PUUR NATUUR

Een paar flinke teugen frisse buitenlucht doen wonderen voor je humeur, al is het maar een paar minuten per dag. Maar waarom zou je niet lekker de tijd nemen?

Overnacht in een toffe hut in de Belgische bossen, wandel over het uitgestrekte strand van Terschelling of pak in alle rust een roeibootje over een Zwitsers bergmeer. Ruik, kijk, proef, voel, geniet. Zet je telefoon uit en je zintuigen aan.



Allemachtig mooi



THE FAIRY GLEN, HIGHLAND SKYE SCHOTLAND



**Joyce
van Galen**

@JOYSJE0

JOYCEVANGALEN.COM

NAAST HAAR CAMERA
GAAN DE DE REGENJAS
EN THERMOSFLES
ALTIJD MEE OP PAD

Het allermooiste stukje Schotland? Dat is volgens veel reizigers Isle of Skye. In oppervlakte te vergelijken met de provincie Zeeland en qua natuur adembenemend. Fairy Glen is een uniek stukje landschap. Zo ver je kunt kijken, wordt het glooiende landschap met een groene deken bedekt. Her en der vind je kleine paden die je naar de toppen van de heuvels leiden. En elke paar meter spot je weer een nieuw fotowaardig plekje.

Fairy Glen is een veelgebruikte filmlocatie en ik begrijp wel waarom. Het is er echt magisch. De verschillende hoogtes in het landschap en het stralend groene gras: het is er heerlijk rondwalen. Kruip en klim vooral de wat hogere stukken op om het waanzinnige plaatje nog beter vast te kunnen leggen.

Mysterie van de stenen

Tot een paar jaar geleden lagen er verschillende cirkels met stenen in dit gebied. Het verhaal gaat dat tourguides bij elk bezoek een steen hebben neergelegd om meer bezoekers naar deze plek te trekken. Het zou geluk brengen om naar het midden te lopen en daar een penny achter te laten. Bewoners waren het niet helemaal met dat idee eens en haalden alle stenen weer weg om de Fairy Glen in haar oorspronkelijke staat te houden. Goede kans dus dat je er inmiddels geen stenen cirkels meer vindt. Maar ook dan is Fairy Glen echt een bezoek waard. Beloofd.

Houd er rekening mee dat het weer in Schotland nooit te voorspellen is. Het kan de hele dag regenen, maar de lucht kan plots ook openbreken. Reken maar dat je dan de mooiste

zonsondergang fotografeert. Een goede regenjas komt altijd van pas, evenals schoenen waar je lekker op kunt wandelen.

In de omgeving

Portree is de grootste en belangrijkste plaats op Isle of Skye. Het stadje is met het vasteland van Schotland verbonden door de Skye Bridge. Je vindt er onder meer een paar winkelstraten, genoeg plekken om lekker te eten, accommodaties en de enige middelbare school van het eiland. Portree staat bekend om haar vrolijk gekleurde huisjes en is zeker een (tussen)stop waard.

Een stuk richting het zuiden van het eiland vind je de Fairy Pools: kristalheldere meren waar je een duik in kunt nemen. Wees gewaarschuwd: het water is ijskoud!

Ben je Harry Potter-fan? In Glenfinnan vind je het beroemde viaduct waar de Hogwarts Express overheen rijdt. Vanuit hier ben je in ongeveer 2,5 uur bij de Fairy Glen. Je kunt overigens ook voor een ritje met deze Jacobite-stoomtrein gaan. Onderweg passeer je dan meerdere locaties uit de wereldberoemde filmreeks.

In een notendop:

• **afstand vanaf Utrecht:** 1346 kilometer • **type reis:** dagexcursie • **onderdeel van:** rondreis over Isle of Skye
munteenheid: Schotse pond • **beste reistijd:** als het droog is • **meenemen:** een regenjas en goede schoenen





KEKKE PLEKKEN

Op social media vliegen ze ons dagelijks om de oren: van die plekken waarvan je denkt: 'Daar wil ik ook eens heen.' Silo's vol vette streetart waar de kleuren van afspatten, een trap waar het hart van iedere architectuurliefhebber sneller van gaat kloppen of een paar enorme, fotogenieke trolen die diep verstopt in het bos liggen. Plekken waar je niet puur voor de foto uren voor in de auto of trein springt, maar die wel tof zijn om te combineren met andere bezienswaardigheden in de buurt. Bestemmingen om een roadtrip omheen te plannen en als tussenstop op te nemen. Insta-succes gegarandeerd.

FOTO: @ONCEUPONAJOURNEY // @MAARTJEHENSEN





FOTO: STÉPHANIE BEYENS // @BEYOTTRAVEL

Doorkijkkerkje



READING BETWEEN THE LINES, BORGLOON BELGIË

2020 was toch vooral het jaar van je eigen stad en regio ontdekken. En dat je – met dank aan Instagram – in je eigen omgeving ook je ogen uit kunt kijken en de mooiste fotoplekken tegenkomt, bewijst deze spot maar weer.

Borgloon ligt in de regio Haspengouw in Oost-België, een streek die bekendstaat om de prachtige landschappen met de vele fruitboomgaarden en zelfs enkele wijngaarden. De fruitbomen die in de lente gaan bloeien zijn een heuse trekpleister voor toeristen. Maar de gemeente wilde alle bezoekers nog iets meer bieden in het landschap. Zo werd het PIT-project geboren: een fietsroute van ruim 27 kilometer rond Borgloon met talloze kunstobjecten in de natuur.

Onderdeel van die route is ook *Reading between the lines*, beter bekend als het doorkijkkerkje. Het kunstwerk is zo gebouwd dat je het panoramische landschap altijd door het kerkje kunt blijven zien. Het tien meter hoge object heeft de vorm van een Borgloons kerkje. Met zonsongang schijnen de laatste zonnestralen door het kerkje heen: een dubbel zo uniek beeld.



**Sarah
De Gheselle**
@SARAHDEGHESSELLE
TRAVELWITHME.BE

ERFDE HET
AVONTUURLIJKE VAN
HAAR MOEDER EN
LEERDE HET LEKKER
LOKAAL ETEN VAN
HAAR VADER.

Tijdens het bloesemseizoen in april kun je hier prachtige bloesemwandelingen maken, al is de kans groot dat het dan flink druk is. Veel wandelaars pauzeren op deze plek om te picknicken. Wil je een foto maken zonder al te veel medebezoekers? Kom buiten de schoolvakanties om

op een doordeweekse dag naar deze magische plek.

Praktisch

Je kunt hier niet met de auto komen, maar als je alleen voor het kerkje komt, hoef je slechts een klein kwartiertje te lopen. Parkeren kan aan de Sint-Truidersteenweg, tussen de Grootloonstraat en de Neremstraat. Wel zin in een fijne wandeltocht? Volg dan vanaf de parkeerplaats de blauwe (5,5 kilometer en 1,5 uur), groene (4 kilometer en 1 uur) of gele wandelroute (12,5 kilometer en 3,5 uur).

In de omgeving

- Borgloon is een heerlijke plek voor een weekend weg in de natuur. Fiets de gehele 'Route met PIT' om nog veel meer tofs tegen te komen. Tour langs de kastelen van Borgloon of maak een stadswandeling.
- Overnachten doe je in Hotel Pracha, Herberg De Klapoel, De Pastorie of Villa Copis.
- Tips voor een hapje eten zijn Bistro De Smaakfabriek (in de oude stoomstroofabriek), Het Grevenhuis, d'Entrecôte & Nyde. En ga op een van de plaatselijke wijndomeinen de Loonse wijn proeven.

In een notendop:

- **afstand vanaf Utrecht:** 186 kilometer • **ideale verblijfsduur:** een uurtje
- **combineren met:** een wandeltocht in de omgeving • **bezoeken op:** een dag dat het mooi weer is

FASCINERENDE FENOMENEN

Het magische noorderlicht, watervallen die honderden meters naar beneden bulderen en rotsformaties die door miljoenen jaren vrij spel van de natuur zijn ontstaan. Ook dicht bij huis barst het van de bijzondere bucketlistplekken.





De ‘Grand Canyon van de Ardennen’



FONDRIY DES CHIENS, NISMES
BELGIË



**Heike
Lambregt**

@HEIKELAMBREGT
HEIKELAMBREGT.COM

GA JE MET HEIKE OP VAKANTIE? DAN BEN JE VERZEKERD VAN EEN COMPLETE REISPLANNER MET MUST-SEES, WIST-JE-DATJES EN ACTIVITEITEN. JE HOEFT ZELF IN ELK GEVAL NIKS MEER UIT TE ZOEKEN.

Echt vergelijkbaar met het nationaal park van Arizona is het natuurlijk niet, uniek in België zeker wel. Fondry des Chiens is met geen enkele andere plek in de buurt te vergelijken. De twintig meter diepe kuil in het natuurpark van Viroin-Hermeton in de Belgische Ardennen is ontstaan door wegsijpelend regenwater dat miljoenen jaren lang heel langzaam erosie aan de kalkstenen bodem veroorzaakt heeft.

Flora en fauna

Om het *sinkhole* heen ligt kalkgrasland, waar onder meer wilde orchideeën groeien. Een prachtig gezicht tussen de ruwe stenen. 's Zomers vind je hier hagedissen die op de rotsen van het zonnetje genieten. Net als talloze vlinders, waaronder ook enkele zeldzame soorten.

Navigeer met de auto naar Nismes en parkeer je auto bij de kerk Saint-Lambert. Vanaf daar is de weg naar Fondry des Chiens prima aangegeven. Je bent een klein uurtje onderweg over wandelpaden door het bos en een open vlakte. Onderweg passeer je twee uitzichtpunten die een fraaie kijk op de weidse omgeving geven.

Mijn vriend en ik waren er op een doordeweekse dag en nagenoeg de enige bezoekers.

In de omgeving

Zin om meer van de omgeving te zien en ben je actief ingesteld? Dan kun je – als je vroeg vertrekt – ook nog een flinke wandeling maken die je naar twee mooie kastelen leidt. Je start bij het station van Gendron en wandelt in totaal zo'n vier uur (vijftien kilometer) door een mix van cultuur en natuur. Onderweg passeer je onder meer het kasteel van Vêves en dat van Walzin. Beide zijn prachtig!

TIP

Eenmaal aangekomen schiet je het mooiste plaatje als de fotograaf iets hoger staat. Zo krijg je de diepte van Fondry des Chiens nog beter op beeld.

In een notendop:

- afstand vanaf Utrecht: 285 kilometer
- type bestemming: bezienswaardigheid voor een dagje
- combineren met: diverse kastelen in de omgeving


INSTA TRAVEL

75 BUITENGEWONE BESTEMMINGEN IN EUROPA

Door alle waanzinnige foto's die je er vindt, is Instagram een ultieme bron voor reisinspiratie. *Insta Travel* bevat een selectie uit al dat moois van 75 prachtige plekken, getipt door Nederlandse en Belgische Instagram travelers.

Allemaal relatief dicht bij huis, zodat je er met de auto, trein, boot of bus kunt komen. Van knusse Franse dorpjes tot adembenemende hikes in Zwitserland en van fotogenieke plekken in België tot verrassend leuke Duitse stadjes. Een 'wonderlust'-opwekkend boek bomvol inspiratie, tips en natuurlijk prachtige (Instagram)foto's. Een must-have op de koffietafel van elke reisfanaat.

Kim van Weering (1992) is freelance journalist en contentmaker, met een grote liefde voor Instagram. Daar speurt ze dagelijks naar toffe bestemmingen, die ze vervolgens deelt met haar reislustige volgers. Als Kim niet op reis is, woont en werkt ze in het mooie Alkmaar.



9 789021 582801

www.kosmosuitgevers.nl

**KOS
MOS**

NUR 500
Kosmos Uitgevers
Utrecht/Antwerpen