

**ONTDEK DE STAD EN DE MOOISTE PLEKJES IN DE OMGEVING**



⦿ Top 10 selectie & insider tips

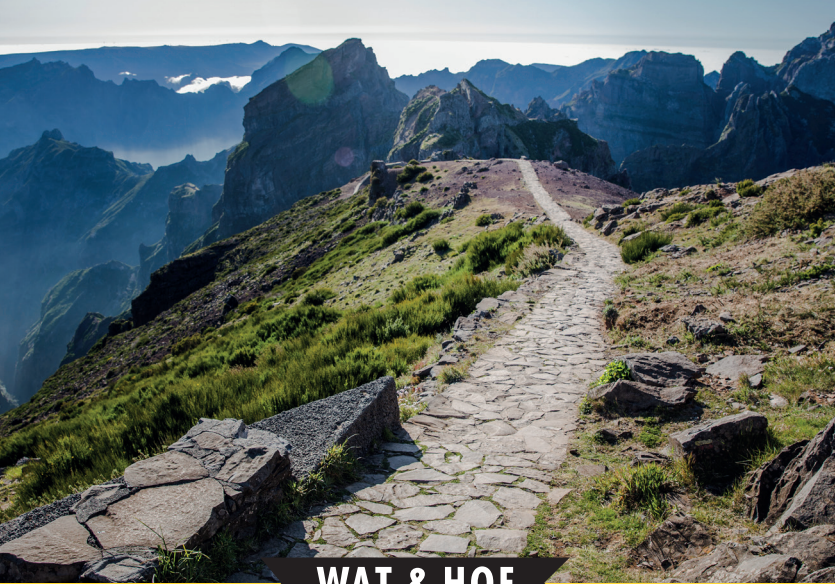
Verrassende ⦿ wandeltochten en autotochten



⦿ Inclusief gedetailleerde kaarten en uitgebreide plattegronden

Duidelijke ⦿ indeling op kleur





**WAT & HOE**

# MADEIRA

**STAD & STREEK**



**Top 10  
hoogtepunten  
& INCLUSIEF  
KAARTEN**





**Mis ze niet! In onze top 10-lijst vind je de belangrijkste bezienswaardigheden, van de absolute nummer 1 tot en met nummer 10.**

**★ ZONA VELHA ▶ 52**

De oude stadswijk van Funchal met zijn gerestaureerde huizen en authentieke restaurants staat op nummer 1 – overdag en 's nachts.

**★ PICO DO ARIEIRO ▶ 102**

Vanaf de hoogste bergtoppen, Pico do Arieiro en Pico Ruivo, is de ruige schoonheid van Madeira ronduit overweldigend.

**★ MONTE ▶ 82**

Een sprookjesachtige plek met weelderige vegetatie en betoverende kunst.

**★ PORTO MONIZ ▶ 122**

Een duik in het koele water tussen de zwarte lavarotsen is een van de hoogtepunten in dit mooie vakantieoord (▶ links)!

**★ CURRAL DAS FREIRAS ▶ 85**

Het uitzicht vanaf de Eira do Serrado op het 'nonnendal' is adembenemend.

**★ RIBEIRO FRIO ▶ 104**

Het gebied van Ribeiro Frio is een van de beste plekken om het beroemde laurierbos van Madeira, dat op de werelderfgoedlijst van de Unesco staat, te ontdekken. Wandel naar het uitkijkpunt Balcões en geniet van de groene pracht.

**★ QUINTA DAS CRUZES ▶ 55**

Dit imposante herenhuis uit de 18e eeuw herbergt indrukwekkende kunstschaten en architectuur die typisch is voor dit eiland. De tuin met archeologische schatten is een ware oase in de stad.

**★ MACHICO ▶ 138**

Deze op een na belangrijkste stad van Madeira – na de hoofdstad Funchal – heeft niet alleen oude kerken en vestingen, maar ook een kunstmatig aangelegd, goudgeel zandstrand. Beachtime!

**★ SÃO VICENTE–PORTO MONIZ ▶ 124**

Tussen São Vicente en Porto Moniz leidt een tunnelweg naar spectaculaire uitzichten: in Seixal, Chao de Ribeira, bij 'Véu da Noiva' en bij de 'uitkijkrotsen' kun je het unieke kustlandschap bewonderen.

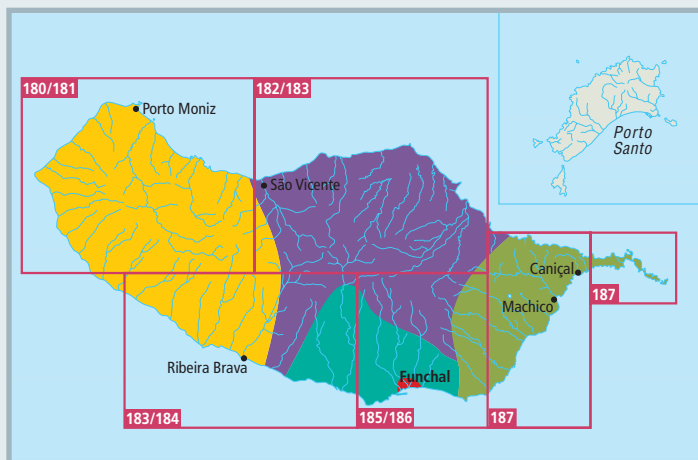
**★ ADEGAS DE SÃO FRANCISCO ▶ 57**

Het kostbaarste goed van Madeira is vloeibaar; het is de goudkleurige maderawijn, die onder andere in Adegas de São Francisco wordt gemaakt. Je kunt dit edele vocht ook proeven in het voormalige franciscanen klooster.



# Kaarten


Hoofdstukindeling: zie binnenkant  
vooromslag



## Legenda

	Snelweg			Vliegveld; museum
	Hoofdweg met nummer			Strand
	Verbindingsweg			Kerk, kapel
	Secundaire weg			Bezienswaardigheid
	Wandelpad; wandelpad			Kasteel; kasteelruïne
	Rijweg; voetpad			Waterval
	Weg in aanbouw; geplande weg			Berghut in gebruik/ niet in gebruik
	Levada (irrigatiekanaal)			Uitzichtpunt; kampeerplaats
	Veerdienst			Parkeerplaats; golfbaan
	Top 10			Bergtop; hoogtepunt; pas
	Hoogtepunten			Weg verboden voor vrachtverkeer
	Verder ontdekken			

1 : 100.000





# Even oriënteren

**Funchal ligt in een natuurlijk amfitheater, open naar zee en omringd door groene bergen. Het hele jaar door baadt de hoofdstad in zonneshijn. De stad is voor veel bezoekers van Madeira de voornaamste pleisterplaats met elegante winkels, barokke kerken, een bruisende kleurrijke markt en vele terrasjes.**

In het centrum bevinden zich de kathedraal (Sé in het Portugees) en het Parlement Regional. Van hieruit loopt de Avenida Arriaga in westelijke richting, een prachtig voorbeeld van *calçada portuguesa*, decoratieve mozaïekbestrating van blokjes witte kalksteen en grijs basalt, gerangschikt in fantastische geometrische patronen. Jacarandabomen zorgen voor schaduw (en in de lente voor blauwe bloemen). De weg komt uit op de Avenida do Infante, die naar de hotelwijk voert, waar de meeste luxe hotels zich bevinden. Even ten zuiden van de kathedraal loopt de boulevard, die door plaatselijke inwoners nog steeds Avenida do Mar wordt genoemd. Volg de boulevard oostwaarts en je zult terecht komen in de Zona Velha (oude stad), ooit een arme visserswijk, maar nu een populair uitgaansgebied. Funchal wordt doorkruist door drie rivieren, waarvan de twee oostelijke een nieuwe, kunstmatige monding kregen. Het onweer van februari 2010 was de aanleiding voor de langdurige en dure herinrichting van de boulevard in de buurt van de Praça da Autonomia. Ondertussen is deze grotendeels afgerond.



### Funchal, haven en stad





## Top 10

- ★ Zona Velha ▶ 52
- ★ Quinta das Cruzes ▶ 55
- ★ Adegas de São Francisco ▶ 57

## Hoogtepunten

- 11 Casa-Museu Frederico de Freitas ▶ 59
- 12 Museu de Arte Sacra ▶ 61



## Verder ontdekken

- 13 Museu Universo de Memórias ▶ 64
- 14 Fortaleza do Pico ▶ 64
- 15 Convento de Santa Clara ▶ 64
- 16 Museu Municipal e Aquário ▶ 65
- 17 Museo CR7 ▶ 65
- 18 Igreja do Colégio ▶ 65
- 19 Museu Henrique e Francisco Franco ▶ 66
- 20 Núcleo Museológico do IVBAM ▶ 66
- 21 Museu de Electricidade Casa da Luz ▶ 67
- 22 Madeira Story Centre ▶ 67
- 23 Sé (Kathedrale) ▶ 68
- 24 Museu A Cidade do Açúcar ▶ 68
- 25 Parque de Santa Catarina ▶ 69
- 26 Quinta Vigia ▶ 69

# MAGISCHE EILANDEN

**Imposante berglandschappen, diepe valleien en oude bergdorpen met bloeiende tuinen betoveren iedere bezoeker van de eilandengroep in de Atlantische Oceaan.**

De archipel (Arquipélago da Madeira) ligt bijna twee keer zo ver van het Portugese vaderland als van het meest nabijgelegen vasteland, het Afrikaanse continent. De eilandengroep ligt ongeveer 500 km ten westen van de Marokkaanse kust in de Atlantische Oceaan. Hier rijst het hoofdeiland Madeira van een zeediepte van 4000 tot 5000 m op tot 1862 m boven de zeespiegel (Pico Ruivo, 'Rode Piek'). De bergachtige ruggengraat van het eiland met zijn steile rotsen loopt van oost naar west. In het westen ligt de hoogvlakte **Paúl da Serra** en in het oosten de kleinere hoogvlakte **Santo António da Serra**. Aan de zuidelijke en noordelijke helling van de centrale keten liggen door hoge rots wanden omsloten dalen, die uitmonden in de zee via diep uitgesneden geulen. Met name aan de noordkust zijn de vele afwisselingen tussen de as- en

**Bij Achado do Texeira: Madeira's hoogste top**



## Het magazine

lavalagen duidelijk herkenbaar. De kusten van Madeira zijn steil en rotsachtig; er zijn alleen smalle strandvlakten aan enkele voormalige, in de zee uitkomende lavastromen. De eilandengroep bestaat verder uit het 43 km verderop gelegen eiland **Porto Santo**, de ongeveer 20 km ten zuidoosten gelegen **Ilhas Desertas** – Ilhéu Chão, Deserta Grande en Ilhéu do Bugio – en de vijf piepkleine **Ilhas Selvagens** (in totaal 4 km<sup>2</sup>), die veel verder naar het zuiden, aan de noordkant van de Canarische Eilanden liggen. Samen vormen ze de **autonome regio Madeira**, die als deel van Portugal bij de Europese Unie hoort. Het leven speelt zich grotendeels af in de hoofdstad Funchal, op het 742,41 km<sup>2</sup> grote hoofdeiland; hier woont bijna de helft van de ongeveer 260.000 eilanders. Ook rond **Machico**, de eerste nederzetting van het eiland, is Madeira relatief dichtbebouwd. In elke baai liggen talrijke dorpen. Heel anders is het zuidwesten van het eiland, waar de kustplaats **Calheta** (► 128) met zijn terrasvormige wijngaarden en weelderige bananenplantages de enige stad met toeristische allure aan een verder maagdelijke kust is.

**In het oosten eindigt het natuureservaat Ponta de São Lourenço bij de oceaan**





# 1 FUNCHAL

## Wandeling

**AFSTAND:** 1 km

**DUUR:** 30 minuten, tot een halve dag met bezichtigingen

**BEGINPUNT:** toeristenbureau, Avenida Arriaga 18 📍 188 B2

**EINDPUNT:** Adegas de São Francisco, Avenida Arriaga 28 📍 188 B2



**Zeelieden die Funchal bezochten, doopten de stad 'Klein Lissabon' vanwege de elegante architectuur. Net als Lissabon is het een stad met mozaïeken op de straten en huizen met balkons van smeedijzer. De meeste dateren uit het midden van de 18e eeuw, want de aardbeving die het eiland in 1748 trof, had veel gebouwen instabiel gemaakt en de meeste moesten worden herbouwd. Deze korte wandeling loopt langs de mooiste gebouwen in de stad.**

### 1-2

**Avenida Arriaga** is een brede avenue, met een door bomen beschaduwde promenade met mozaïeken van sierkrullen. Begin de wandeling met je rug naar het toeristenbureau, sla rechts af en loop het korte eind naar de tropisch aan-

### Het jaarlijkse bloemenfestival in Funchal



doende **Jardim Municipal**. Steek de Avenida Arriaga over om het **Teatro Municipal Baltazar Diaz** te bekijken, een schitterend theater, gebouwd tussen 1884 en 1888, genoemd naar de vermaarde 16e-eeuwse toneelschrijver.

### 2-3

Blijf aan deze kant van de weg en sla rechts af. Je passeert nu eerst de **Galerias São Lourenço**, een mooie winkelgalerij, en daarna het in 1905 geopende café Ritz, met zijn mooie tegelafbeeldingen. Vervolg de weg langs het massieve **Palácio de São Lourenço** uit de 16e eeuw. Tegenwoordig zijn in een deel van het paleis soldaten ondergebracht, maar de vleugel met representatieve zalen die door de lokale overheid wordt gebruikt, kan worden bezichtigd.

De Avenida Arriaga kruist de Avenida Zarco, gemarkeerd door een tamelijk geromantiseerd standbeeld van **Zarco**, de eerste gouverneur van Funchal, in 1934 ontworpen door de op het eiland geboren kunstenaar Francisco Franco.

### 3-4

Sla rechts af de Avenida Zarco op naar Avenida do Mar, waar je paviljoens in Moorse stijl ziet, waar snacks en kranten verkocht worden. Steek over en wandel verder over de Cais da Cidade, de kademuur die de jachthaven beschermt. Je krijgt dan hetzelfde

uitzicht over de haven van Funchal als passagiers die op een cruiseschip de haven binnenvaren.

## 4-5

Loop terug naar de Avenida do Mar, steek de weg over en sla rechts af. Wandel langs de raamloze ronde vergaderzaal van het **regionaal parlement (Assembleia Regional)**. Het gebouw wordt door de inwoners 'homp

camembert' genoemd vanwege zijn vorm en kleur.

## 5-6

Loop na het parlamentsgebouw langs het **Alfândega Velha** (douanekantoor) uit 1477, nu de zetel van de regering van het eiland. Hier kijk je uit op de **Sé (kathedraal)**.









Ga vervolgens naar de tuinen rond het kabelbaanstation aan Rua Dom Carlos I.

**🕒 14.00 uur**

Slenter vanaf hier door de smalle straatjes van de **★ Zona Velha** (► 52). In de Rua de Santa Maria in de oude binnenstad zijn de deuren door plaatselijke kunstenaars bont versierd. In het **22 Madeira Story Centre** (► 67) duik je in de spannende geschiedenis van het eiland. Neem een kijkje in de geel geverfde binnenplaats van de Fortaleza de São Tiago, die ooit diende ter verdediging van de stad.

**🕒 15.00 uur**

Slenter langs de opnieuw vormgegeven kustpromenade terug naar Avenida Arriaga. In de **★ Adegas de São Francisco** (Blandy's Wine Lodge, ► 57) begint om 15.30 een zeer aangename middaggrondleiding. Je leert hoe mader wordt gemaakt en mag ook proeven. Werp beslist nog een blik in de **23 kathedraal** (► 68, Portugees: sé). Zodra je ogen gewend zijn aan het donker, kun je het bijzondere cederhouten plafond in mudejarstijl bewonderen.

**🕒 17.30 uur**

Rust even uit in een cafeetje, voordat je op pad gaat voor het avondeten in de oude binnenstad of in een van de visrestaurants bij de haven.



# MADEIRA

- Duidelijke indeling op kleur
- Uitgebreide plattegronden en gedetailleerde kaarten
- Verrassende wandeltochten
- Top 10 hoogtepunten

Op Madeira kun je in ieder seizoen een aangename vakantie beleven. De tuinen zijn een lust voor het oog, wandelaars halen hun hart op op de hoge pieken

en de lavavelden. Funchal, met zijn elegante winkels, barokke kerken en bruisende markten is een mooie afwisseling tussen al dit natuurschoon.

[www.watenhoe.nl](http://www.watenhoe.nl)



NUR 512



9 789021 569208

# VOOR ELKE REIZIGER DE JUISTE GIDS

## STAD & STREEK

Een complete gids voor een vakantie waarmee je zowel de steden als de mooiste plekjes in de omgeving kunt ontdekken.

## HOOGTEPUNTEN

Een compactere gids met de belangrijkste insider tips en 'must see' plekken van een regio.

## STEDENTRIP

Een handzame gids met alle hoogtepunten en plattegronden voor als je graag alleen een stad bezoekt.

## TAALGIDS

Onmisbaar voor als je een taal probeert te begrijpen en te gebruiken.

